


Oberwirbach


Legende


 Gewinnungsanlagen


Trinkwasserschutzzonen

 TWSZ II

Abwasserleitungen

 Schmutzwasser, vorhanden

 Schmutzwasser, geplant


 Regenwasser, vorhanden


Gewässer

 Fließgewässer

 Stehendes Gewässer

angestrebte Abwasserentsorgung

 Flächen die bereits angeschlossen sind

 Gärten, Kleingartenanlagen, Campingplätze u. ä.

 Gemeindegrenze

 Ortsteilgrenze

von Braunsdorf 90EW+7EGW und
von Dittrichshütte 211EW+54EGW

Zweckverband Wasserversorgung und
Abwasserbeseitigung für Städte und Gemeinden des
Landkreises Saalfeld-Rudolstadt

Remschützer Straße 50
07318 Saalfeld



Abwasserbeseitigungskonzept

geodätisches Datum:
ETRS 89

Maßstab: 1:5.000

Übersichtsplan

Bl.Nr.
1

Aufgestellt: April 2021

Ort:
Oberwirbach